

O:\01 Komunikace\443\II-606\PDPS\201809\_Rozdeleni okresu\C. Stavebni cast\180 - DIO\2018.09.03 II-606 - SO 180.X DIO schéma.dwg 03.09.2018 16:32 - lukas.korinek

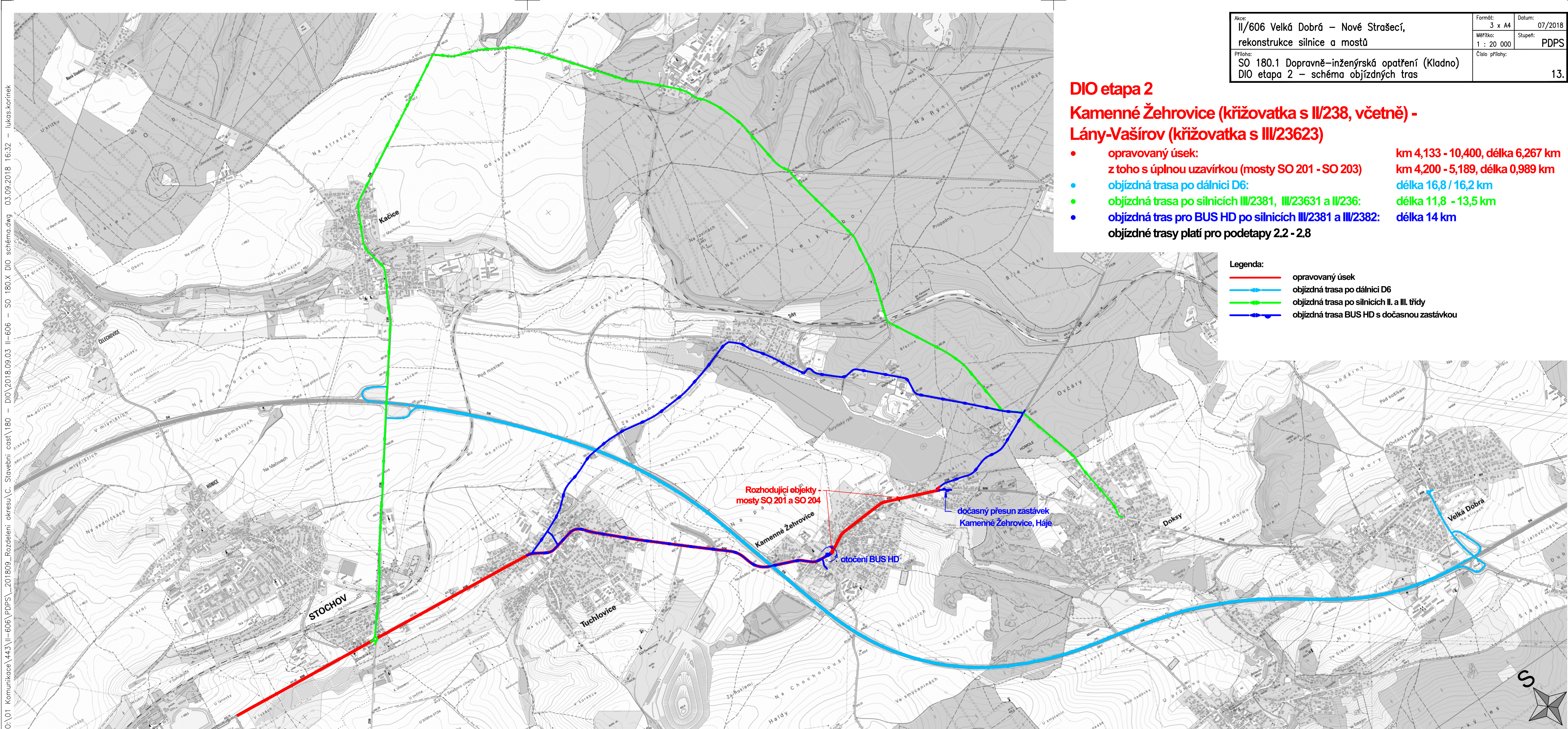
Akce: II/606 Velká Dobrá – Nové Strašecí, rekonstrukce silnice a mostů	Formát: 3 x A4	Datum: 07/2018
	Měřítko: 1 : 20 000	Stupeň: PDPS
Příloha: SO 180.1 Dopravně-inženýrská opatření (Kladno) DIO etapa 2 – schéma objízdných tras	Číslo přílohy:  13.	

DIO etapa 2

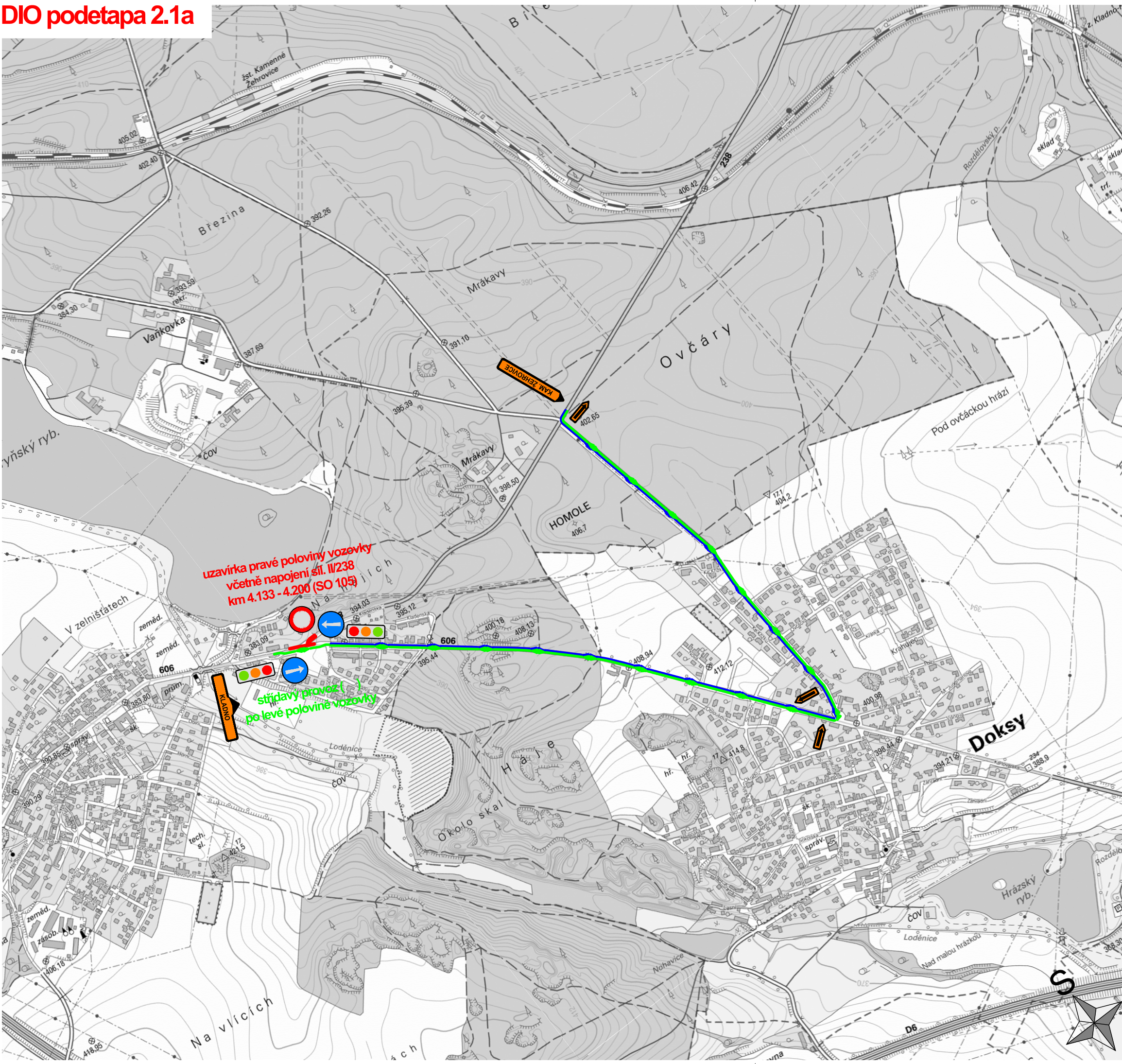
Kamenné Žehrovice (křižovatka s II/238, včetně) -  
Lány-Vašírov (křižovatka s III/23623)

- opravovaný úsek:  
z toho s úplnou uzavírkou (mosty SO 201 - SO 203)
  - objízdná trasa po dálnici D6:
  - objízdná trasa po silnicích III/2381, III/23631 a II/236:
  - objízdná tras pro BUS HD po silnicích III/2381 a III/2382:
- km 4,133 - 10,400, délka 6,267 km  
km 4,200 - 5,189, délka 0,989 km  
délka 16,8 / 16,2 km  
délka 11,8 - 13,5 km  
délka 14 km
- objízdné trasy platí pro podetapy 2.2 - 2.8

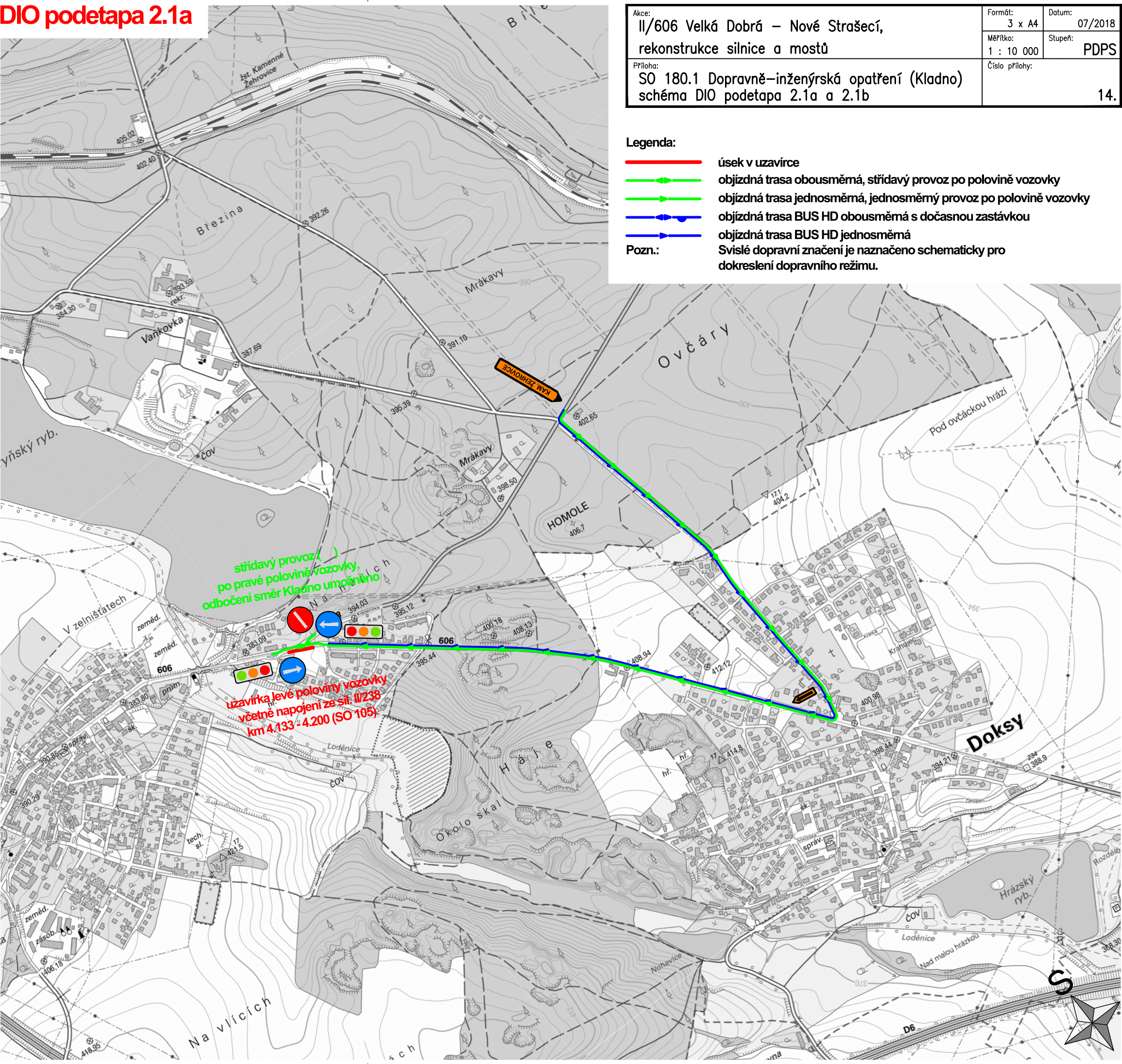
- Legenda:
- opravovaný úsek
  - objízdná trasa po dálnici D6
  - objízdná trasa po silnicích II. a III. třídy
  - objízdná trasa BUS HD s dočasnou zastávkou



DIO podetapa 2.1a

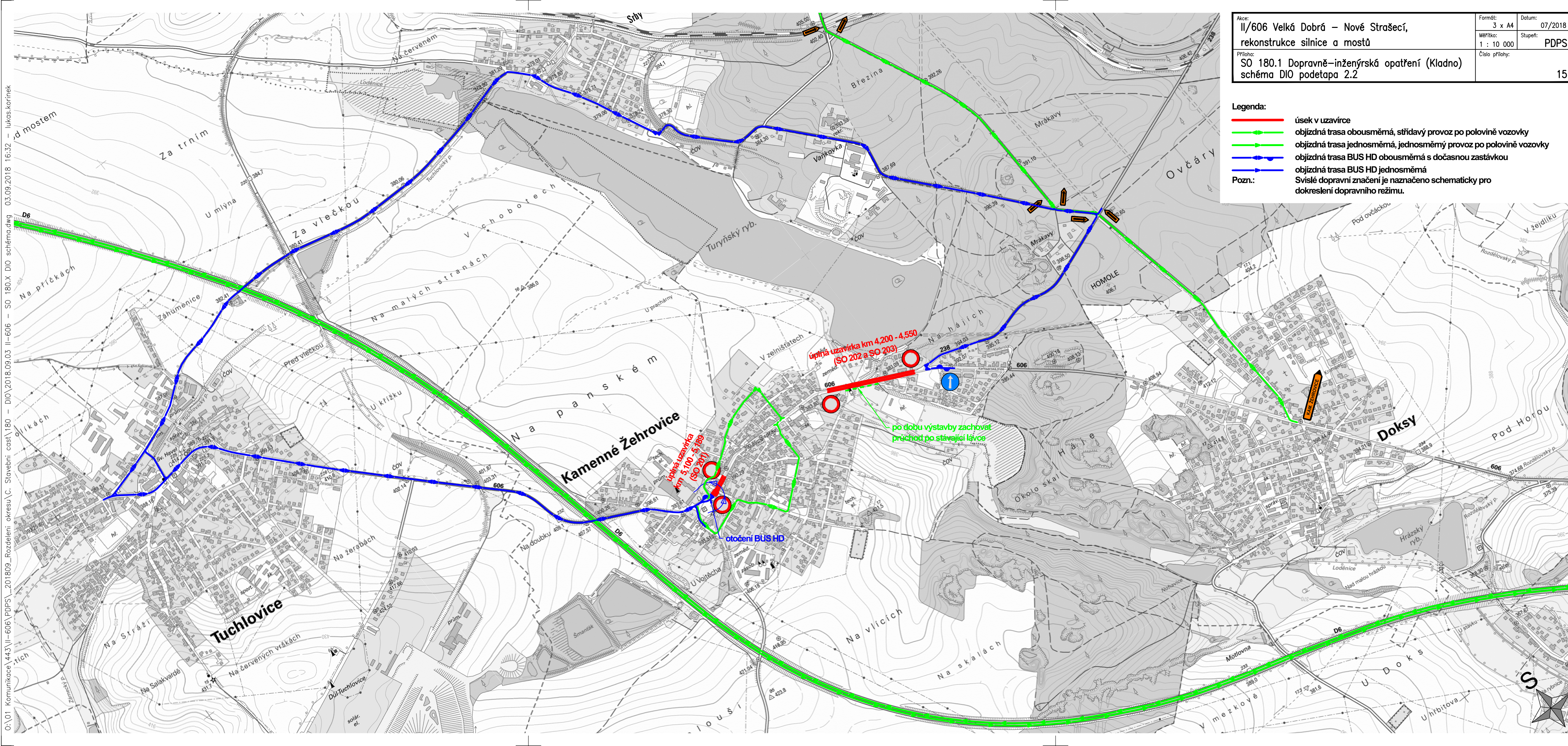


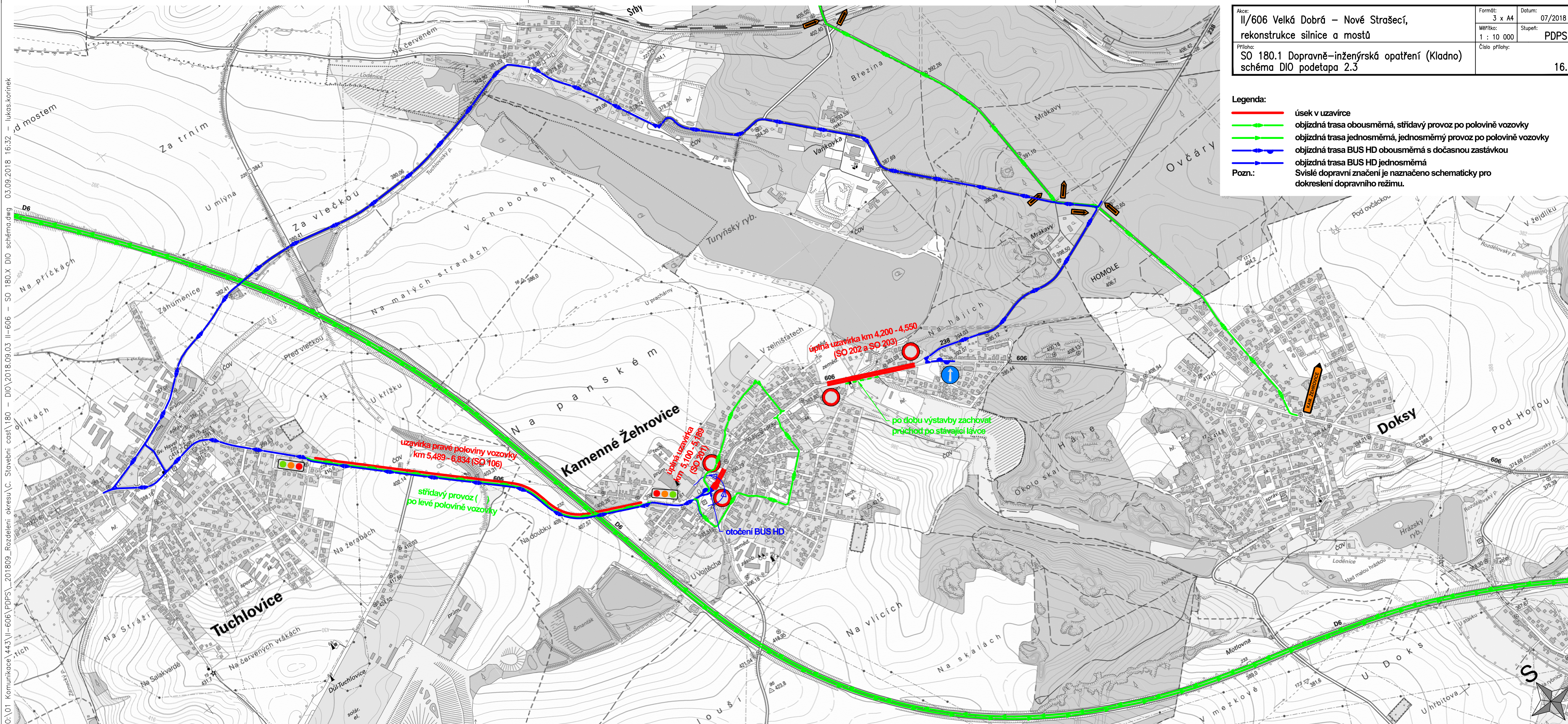
DIO podetapa 2.1a

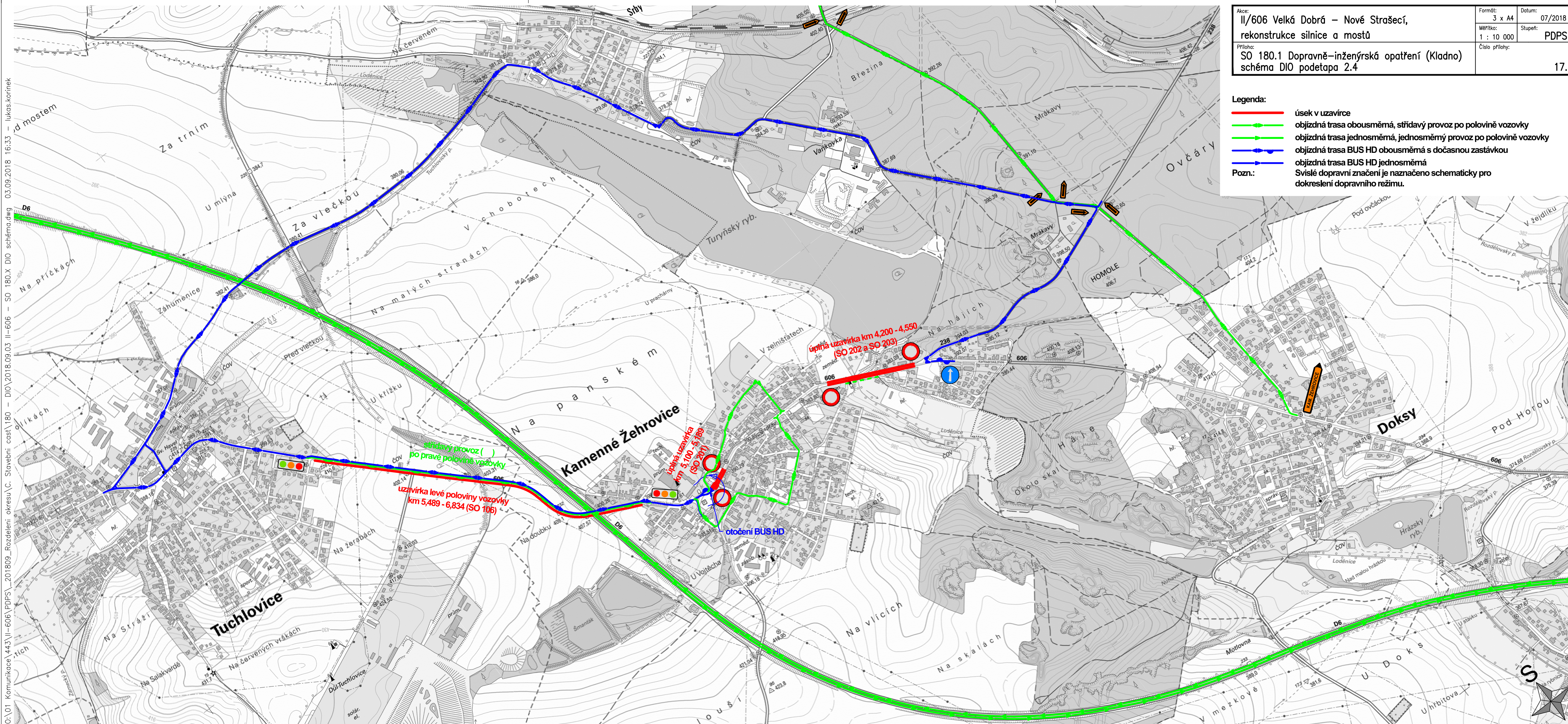


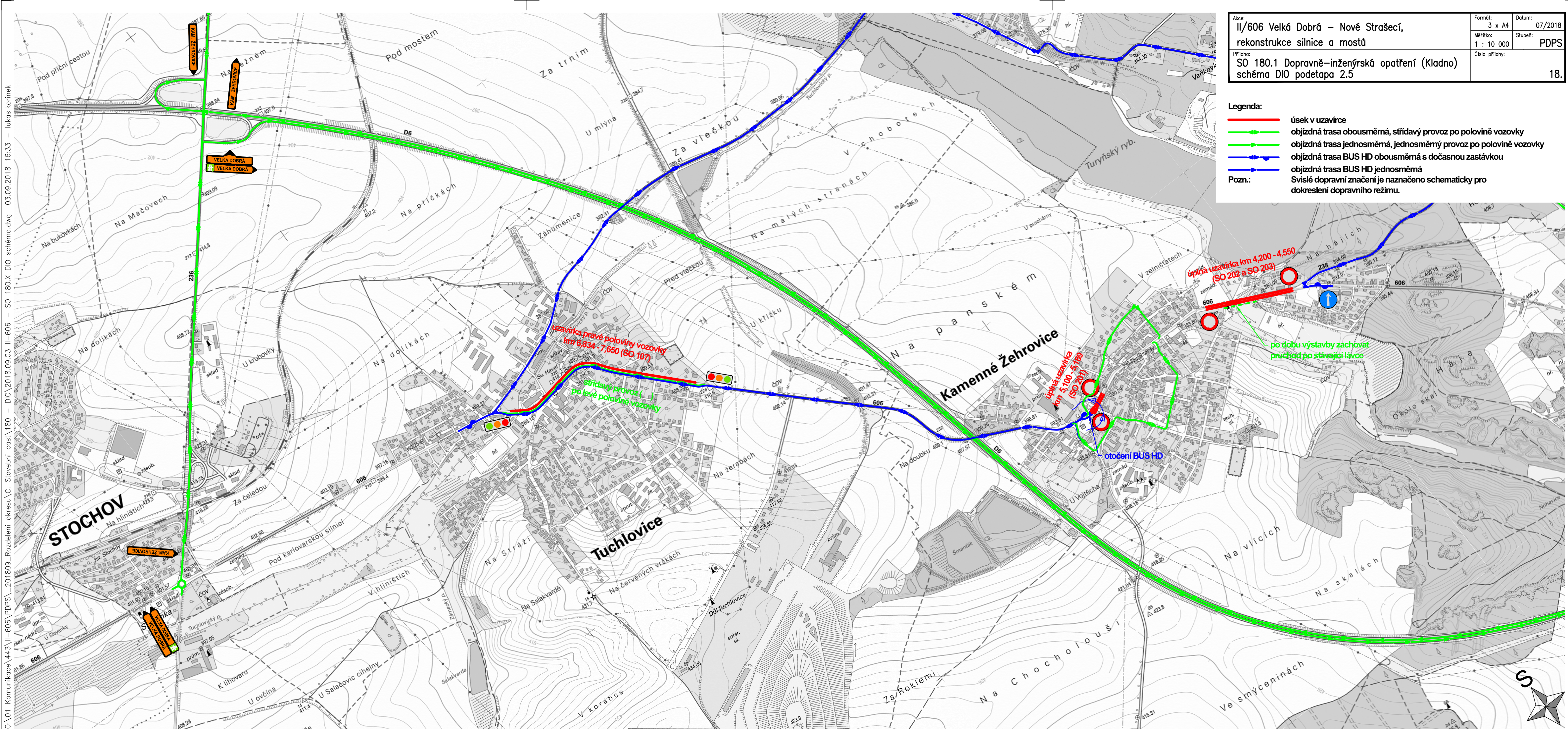
Akce:	II/606 Velká Dobrá – Nové Strašecí, rekonstrukce silnice a mostů	Formát:	3 x A4	Datum:	07/2018
Příloha:	SO 180.1 Dopravně-inženýrská opatření (Kladno) schéma DIO podetapa 2.1a a 2.1b	Měřítko:	1 : 10 000	Stupeň:	PDPS
				Číslo přílohy:	14.

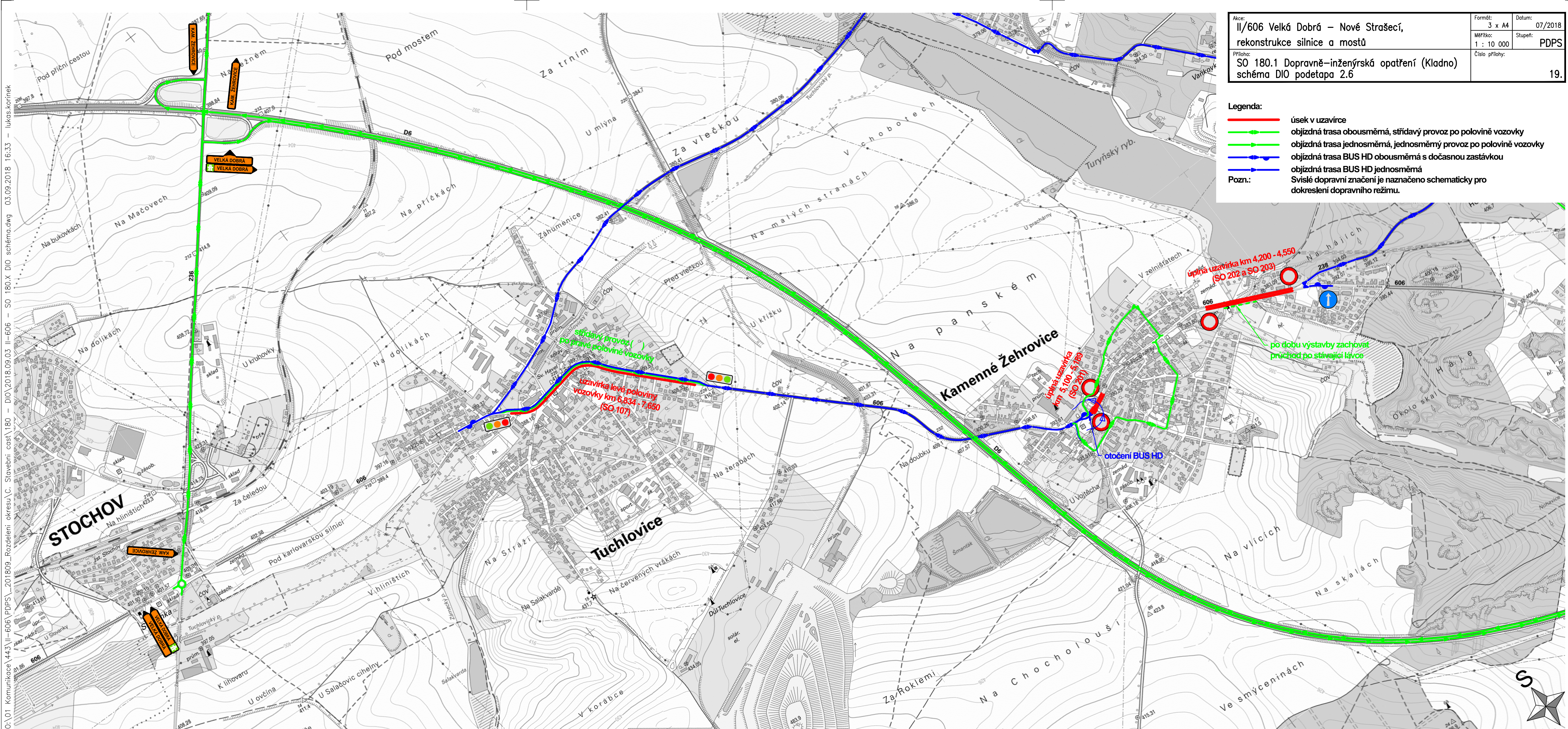
- Legenda:**
- úsek v uzavírcce
  - objíždňá trasa obousměrná, střídavý provoz po polovině vozovky
  - objíždňá trasa jednosměrná, jednosměrný provoz po polovině vozovky
  - objíždňá trasa BUS HD obousměrná s dočasnou zastávkou
  - objíždňá trasa BUS HD jednosměrná
- Pozn.:**  
Svislé dopravní značení je naznačeno schematicky pro dokreslení dopravního režimu.





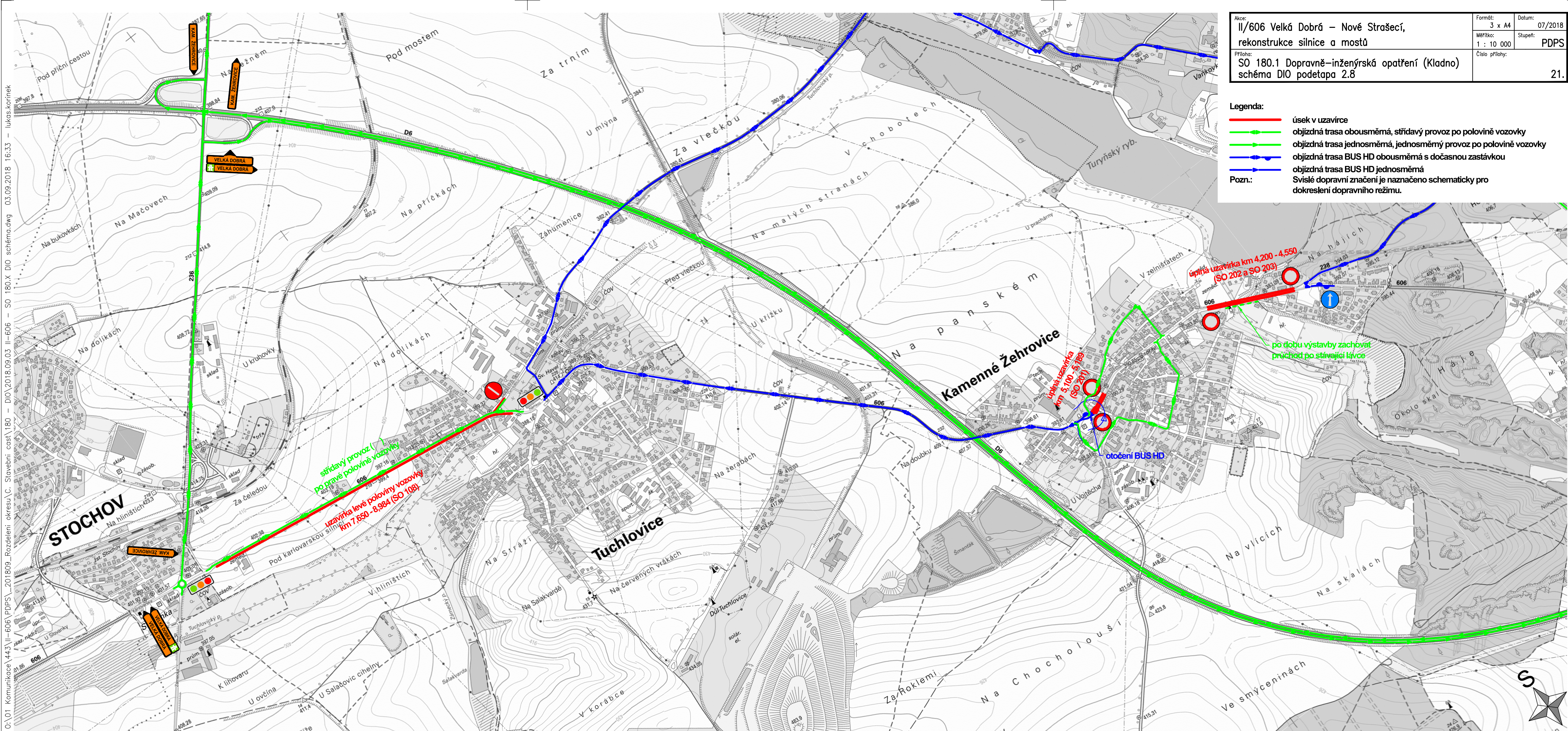






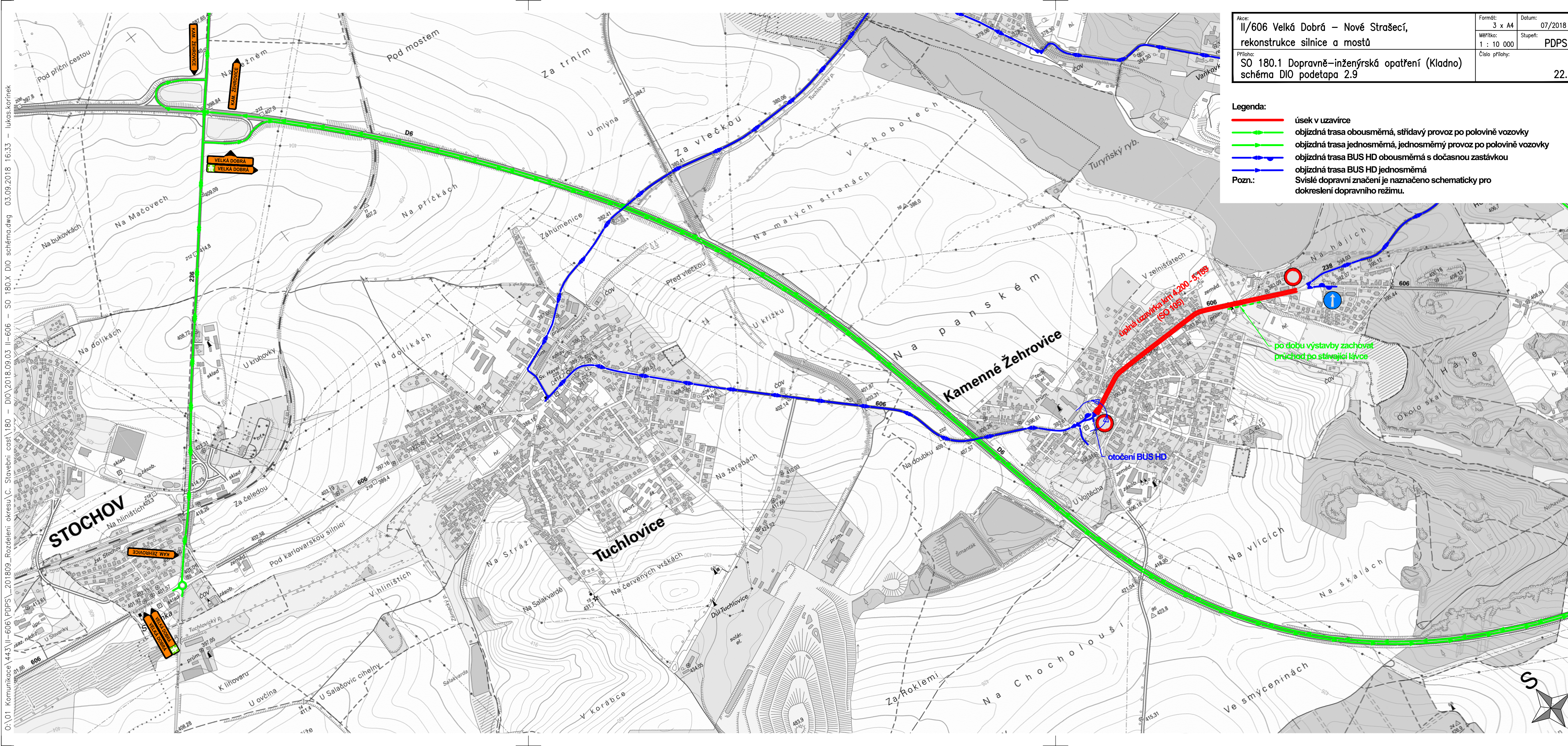


O:\01 Komunikace\443\II-606\PDPS\201809\_Rozdeleni okresu C. Stavebni cast\180 - DIO\2018.09.03 II-606 - SO 180.X DIO schéma.dwg 03.09.2018 16:33 - lukas.korinek



Akce:	Formát:	Datum:
II/606 Velká Dobrá – Nové Strašecí, rekonstrukce silnice a mostů	3 x A4	07/2018
Příloha:	Měřítko:	Stupeň:
SO 180.1 Dopravně-inženýrská opatření (Kladno) schéma DIO podetapa 2.8	1 : 10 000	PDPS
	Číslo přílohy:	21.

O:\01 Komunikace\443\II-606\PDPS\201809\_Rozdeleni okresu\C. Stavebni cast\180 - DIO\2018.09.03 II-606 - SO 180.X DIO schéma.dwg 03.09.2018 16:33 - lukas.korinek



Akce: II/606 Velká Dobrá – Nové Strašecí, rekonstrukce silnice a mostů	Formát: 3 x A4	Datum: 07/2018
	Měřítko: 1 : 10 000	Stupeň: PDPS
	Číslo přílohy: 22.	

- Legenda:**
- úsek v uzavírcce
  - objížděná trasa obousměrná, střídavý provoz po polovině vozovky
  - objížděná trasa jednosměrná, jednosměrný provoz po polovině vozovky
  - objížděná trasa BUS HD obousměrná s dočasnou zastávkou
  - objížděná trasa BUS HD jednosměrná
- Pozn.:**  
Svislé dopravní značení je naznačeno schematicky pro dokreslení dopravního režimu.

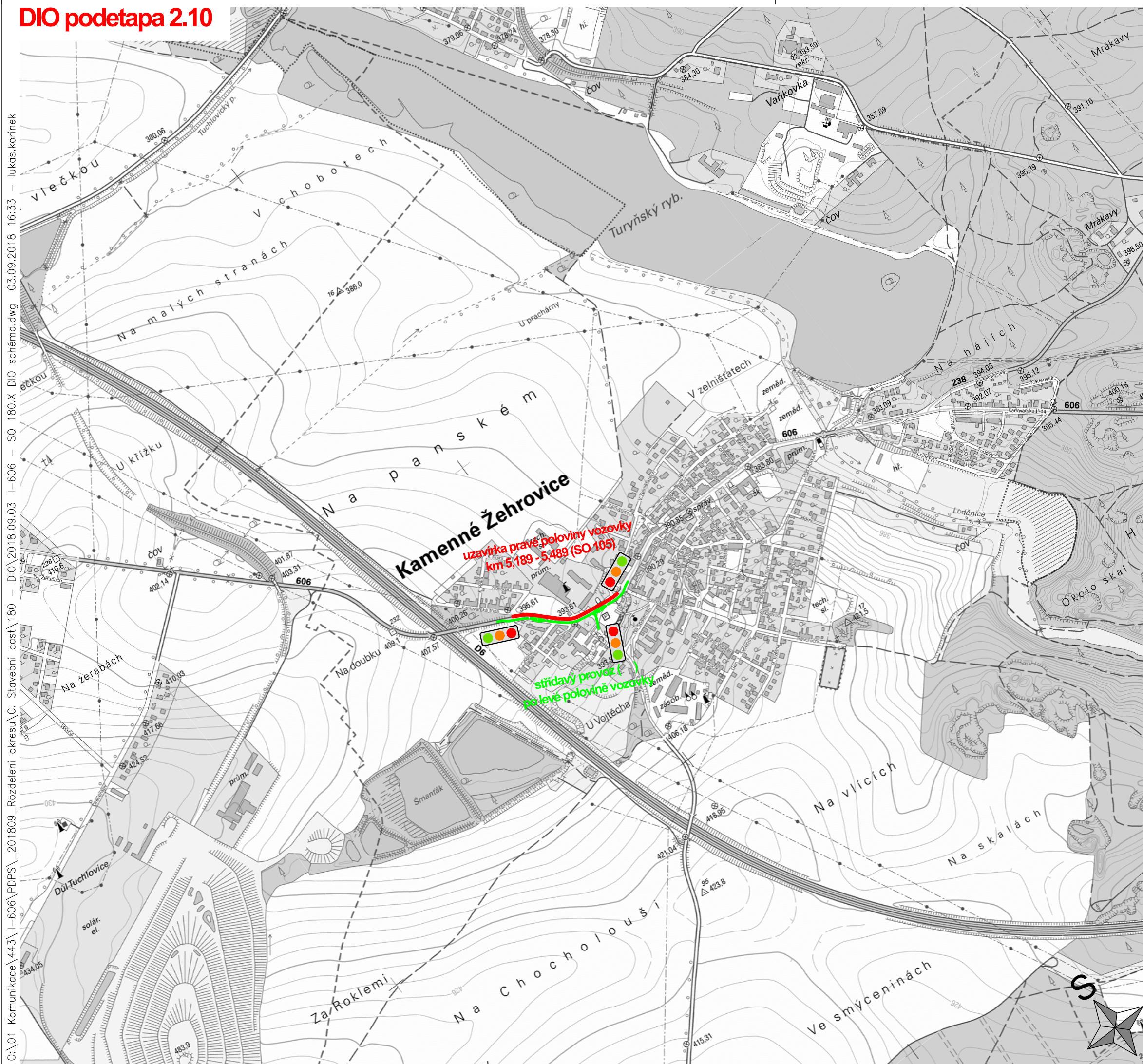
úplná uzavírka km 4,200-5,189  
(SO 105)

po dobu výstavby zachovat  
přechod po stávající lávce

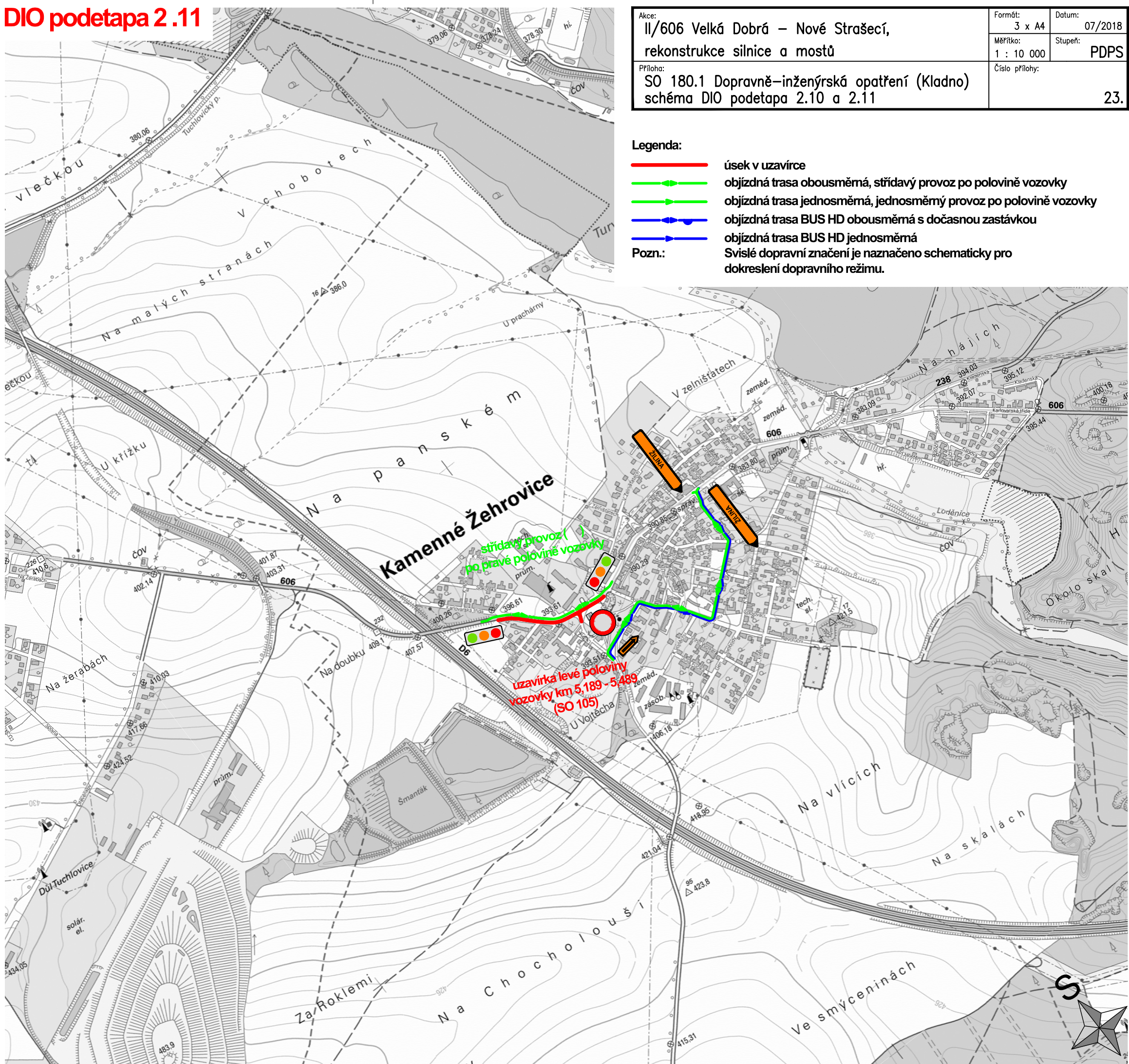
otočení BUS HD

DIO podetapa 2.10

O:\01 Komunikace\443\II-606\PDPS\201809\_Rozdeleni okresu\C. Stavebni cast\180 - DIO\2018.09.03 II-606 - SO 180.X DIO schéma.dwg 03.09.2018 16:33 - lukas.korinek



DIO podetapa 2.11



O:\01 Komunikace\443\II-606\PPPS\\_201809\_Rozdeleni okresu\180 - DIO\2018.09.03 II-606 - SO 180.X DIO schéma.dwg 03.09.2018 16:33 - lukas.korinek



**Schéma řízení provozu na opravě**

**1. fáze**

**2. fáze**

**3. fáze**

**4. fáze**



